

«УТВЕРЖДАЮ»
Заведующий
МДОУ №2 «Октябренок»

С.А. Розова

«УТВЕРЖДАЮ»
Заместитель начальника ОГИБДД
Тутаевского МО
МВД России

А.Н. Леонтьев

ПАСПОРТ

**дорожной безопасности образовательного учреждения
муниципальное дошкольное образовательное учреждение
детский сад №2 «Октябренок»**

2015 год

СОДЕРЖАНИЕ

- I. Общие сведения
- II. План - схемы МДОУ детский сад №2 «Октябренок»
 1. План-схема района расположения МДОУ детский сад №2 «Октябренок»
 2. Схема маршрутов движения организованных групп воспитанников от МДОУ детский сад №2 «Октябренок» к кинотеатру «Экран», библиотеке, Дому Культуры.
 3. Схема организации дорожного движения в непосредственной близости от МДОУ №2 «Октябренок» с размещением соответствующих технических средств, маршруты движения воспитанников
 4. Схема пути движения транспортных средств к местам разгрузки/погрузки и рекомендуемые пути передвижения воспитанников по территории МДОУ детский сад №2 «Октябренок»

Общие сведения

Наименование ОУ: муниципальное дошкольное образовательное учреждение детский сад №2 «Октябренок»

Тип ОУ: Бюджетное дошкольное образовательное учреждение

Юридический адрес ОУ: Ярославская область, г.Тутаев, ул. Казанская , д.9

Фактический адрес ОУ: Ярославская область, г.Тутаев, ул. Казанская , д.9

Руководители ОУ: Заведующий Розова Светлана Александровна , тел. 8 (48533) 7-82-10

Ответственные работники муниципального органа образования:
Специалист информационно-методического центра Департамента образования Администрации ТМР
Соколова Ольга Васильевна, тел. 8(48533) 2-37-23

Ответственные от ОГИБДД:
Старший инспектор по пропаганде ОГИБДД Тутаевского МО МВД России
Королева Наталья Анатольевна, тел. 8 (48533) 2-13-58

Ответственные работники за мероприятия по профилактике детского травматизма
Воспитатель Мельникова Юлия Владимировна

Количество воспитанников: 70 человек

Наличие стенда по БДД имеется, в холле 1 этажа

Наличие кабинета по БДД: нет

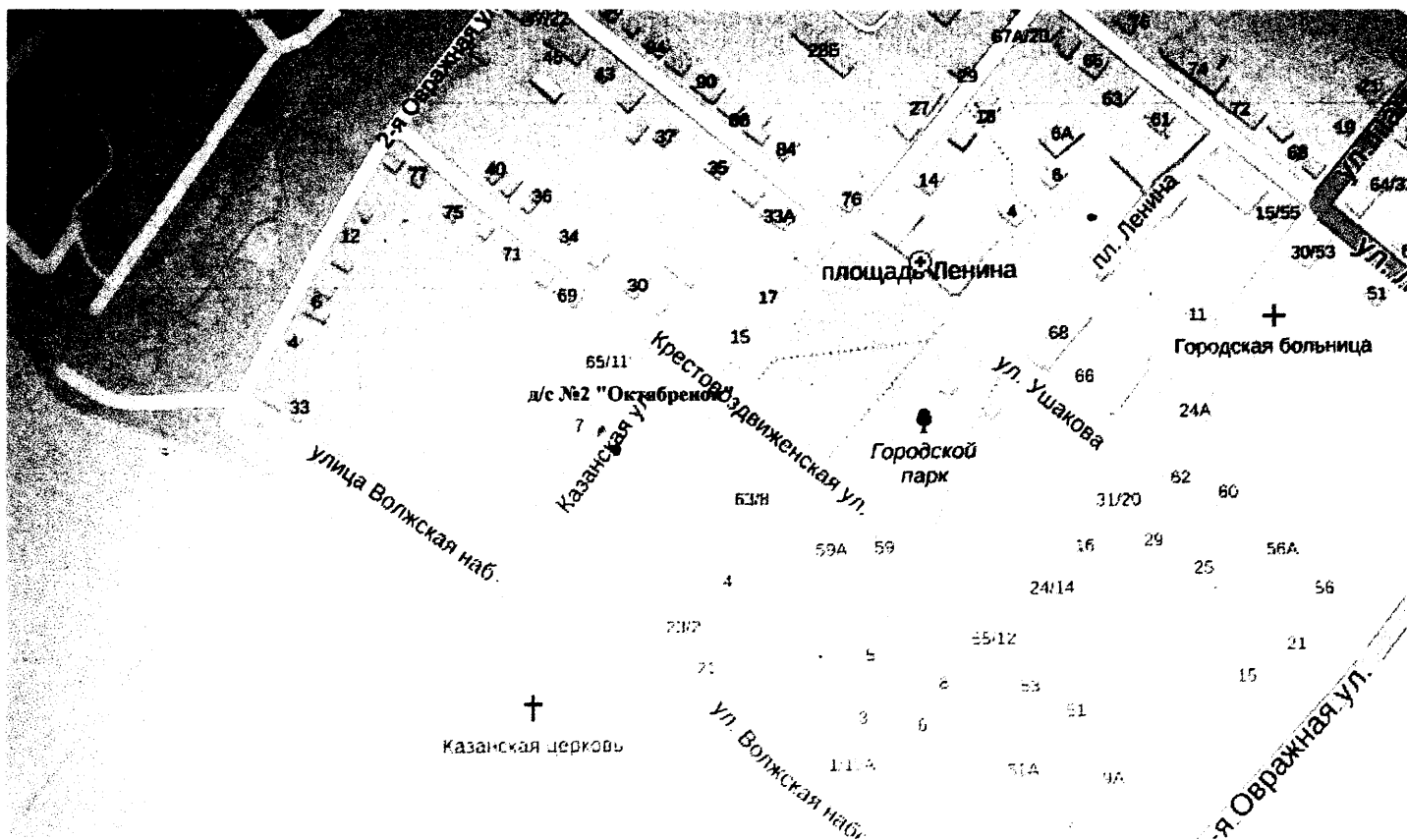
Наличие автогородка (площадки) по БДД: нет

Время работы ОУ: 7.00-19.00

Телефоны оперативных служб:

- Оперативный дежурный МЧС, тел. 01
- Дежурный по ОВД, тел. 02, 7-09-64
- Скорая помощь, тел. 03, 8-915-980-00-80
- ГИБДД, тел. 2-34-03

План-схема района расположения МДОУ детский сад №2 «Октябренок»



Описание план-схемы района расположения МДОУ

1. Район расположения образовательного учреждения определен группой жилых домов, дети, проживающие в которых, посещают д/с №2 «Октябренок» зданий и улично-дорожной сетью.

2. Территория, указанная в схеме, включает в себя:

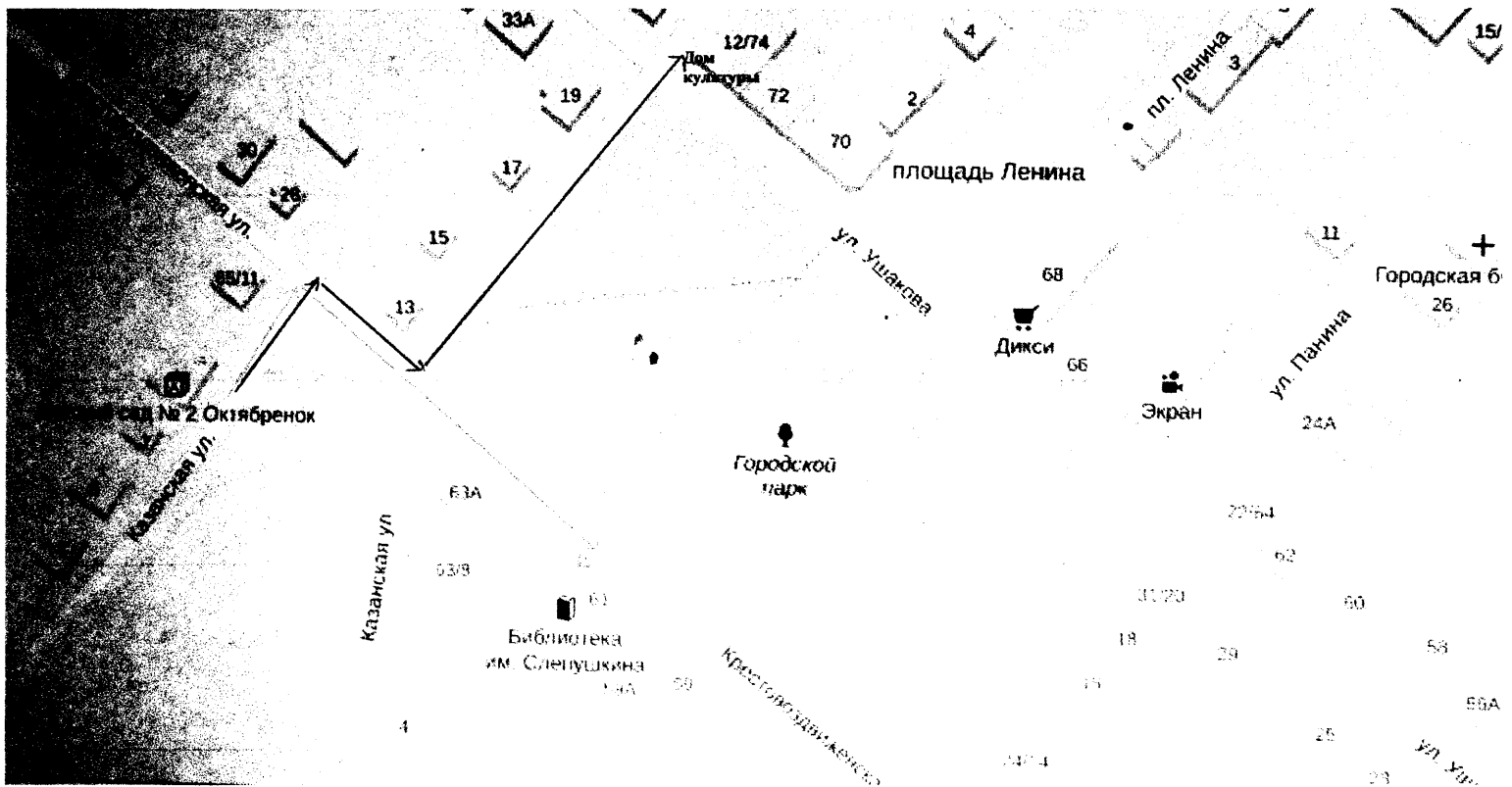
- образовательное учреждение;
- парк, в котором преподавателями проводятся занятия на открытом воздухе (*при наличии*);
- жилые дома, в которых проживает большая часть детей (учеников) данного образовательного учреждения;
- автомобильные дороги и тротуары;

3. На схеме обозначено:

- расположение жилых домов, зданий и сооружений;
- пути движения детей (учеников) в/из образовательного учреждения;
- названия улиц и нумерация домов.

Схема необходима для общего представления о районе расположения МДОУ.

Схема маршрутов движения организованных групп воспитанников от МДОУ детский сад №2 «Октябренок»



Описание схемы маршрутов движения организованных групп воспитанников от МДОУ к Дому Культуры, Кинотеатру «Экран», библиотеке.

На схеме района расположения МДОУ обозначены безопасные маршруты движения детей от МДОУ к Дому Культуры, Кинотеатру «Экран», библиотеке.

Данные схемы используются педагогическим составом при организации движения групп детей к местам проведения занятий вне территории ОУ.

Схема организации дорожного движения в непосредственной близости от МДОУ детский сад №2 «Октябренок» с размещением соответствующих технических средств, маршруты движения воспитанников

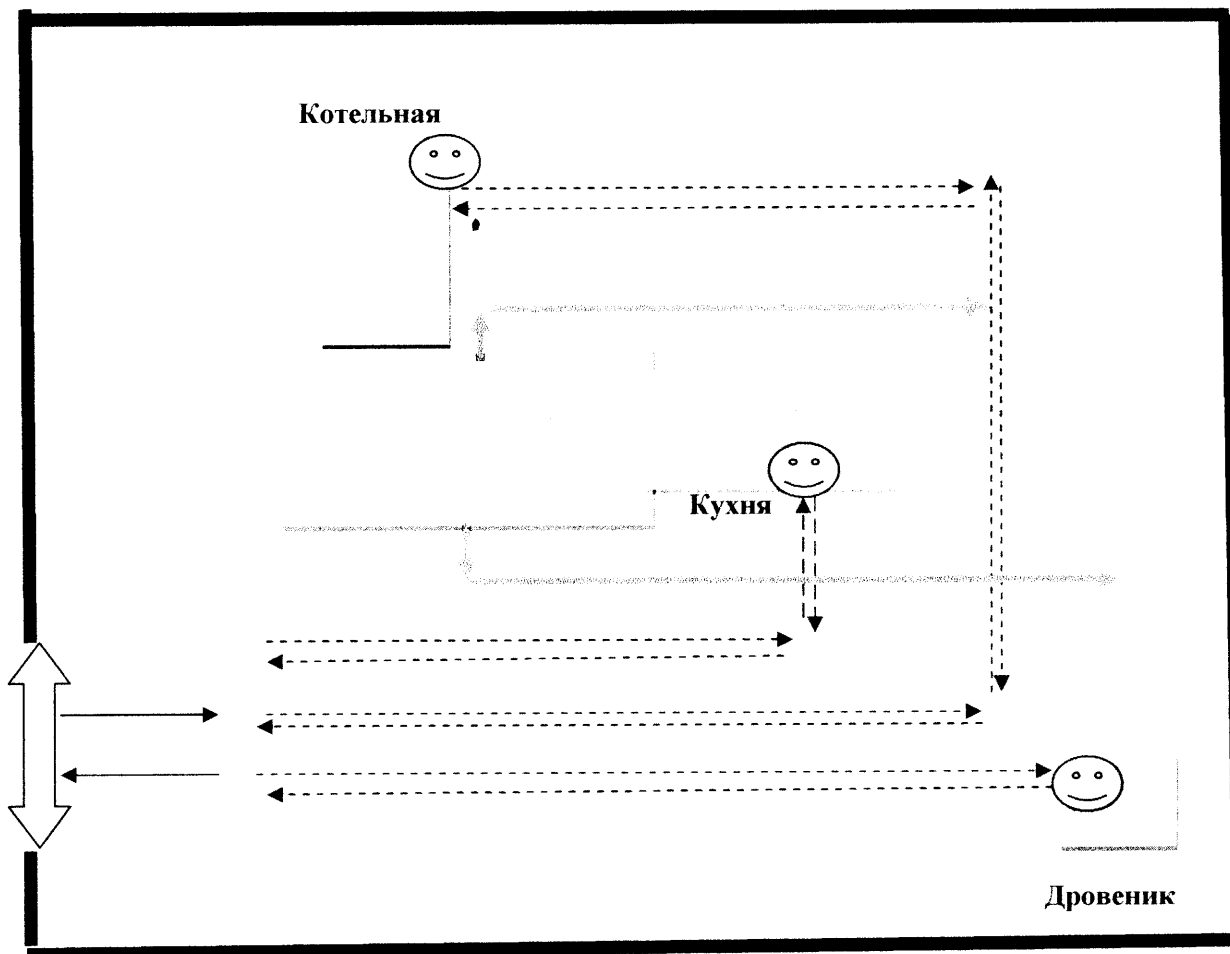


Описание схемы организации дорожного движения в непосредственной близости от МДОУ с размещением соответствующих технических средств, маршруты движения воспитанников

1. Схема организации дорожного движения ограничена автомобильными дорогами, находящимися в непосредственной близости от образовательного учреждения;
2. На схеме обозначено:
 - здание МДОУ с указанием территории, принадлежащей непосредственно ОУ;
 - автомобильные дороги и тротуары;
 - уличные (наземные – регулируемые / нерегулируемые) и внеуличные (надземные и подземные) пешеходные переходы на подходах к МДОУ;
 - дислокация существующих дорожных знаков и дорожной разметки;
 - направление движения транспортных средств по проезжей части;

- направление безопасного маршрута движения детей.

Схема пути движения транспортных средств к местам разгрузки/погрузки и рекомендуемые пути передвижения воспитанников по территории МДОУ детский сад № 2 «Октябренок»



☺ - место погрузки/ разгрузки

→ - въезд/выезд транспортных средств на территорию МДОУ

-----> - движение транспортных средств по территории образовательного учреждения.

..... - движение детей на территории

**Описание схемы пути движения транспортных средств к местам
разгрузки/погрузки и рекомендуемые пути передвижения
воспитанников по территории МДОУ**

На схеме обозначена примерная траектория движения транспортного средства на территории МДОУ, в том числе место погрузки/разгрузки, а также безопасный маршрут движения детей во время погрузочно-разгрузочных работ.

В целях обеспечения безопасного движения детей по территории МДОУ исключается пересечение пути движения детей и пути движения транспортных средств.